«СОГЛАСОВАНО»
Председатель Комитета по транспорту, организации дорожного движения и развитию улично-дорожной сети Администрации города Екатеринбурга
_____/И.Ю. Ощепков /
«15» июня 2022 года.

«УТВЕРЖДАЮ»
Заведующий МАДОУ-детский сад №509
_____/Е.Ю. Никонова/
Приказ № 38-О
от «01» июля 2022 года.

«СОГЛАСОВАНО»
Начальник ОГИБДД УМВД России по городу Екатеринбургу подполковник полиции
_____/В.Л. Буйдалин /
«19» июня 2022 года.

ПАСПОРТ

дорожной безопасности образовательной организации

Муниципальное автономное дошкольное образовательное учреждение-детский сад №509

2022 год

Общие сведения

Муниципальное автономное дошкольное образовательное учреждение-детский сад №509

Тип образовательной: организации дошкольное образование

Юридический адрес: 620130, г. Екатеринбург, пер. Трактористов, 17а

Фактический адрес: 620130, г. Екатеринбург, пер. Трактористов, 17а

Руководители образовательной организации:

Заведующий (руководитель)	Никонова Елена Юрьевна	269-17-15
Заместитель заведующего	Искакова Наталья Николаевна	269-17-15
Ответственные работники муниципального органа образования	Заместитель начальника отдела образования Администрации Чкаловского района города Екатеринбурга	Соловьева Надежда Ивановна 269-15-46
Ответственные от Госавтоинспекции	Ст. лейтенант полиции, инспектор по пропаганде 6 роты полка ДПС УГИБДД России по Чкаловскому району	Попковских Наталья Александровна 912 63 92 545
Ответственные работники за мероприятия по профилактике детского травматизма	Заведующий хозяйством Пелих Ирина Геннадиевна	269-17-20
Руководитель или ответственный работник дорожно-эксплуатационной организации, осуществляющей содержание улично-дорожной сети (УДС)	МБУ «Чкаловское ДЭУ» директор Мосеев И.А.	260-48-40
Руководитель или ответственный работник дорожно-эксплуатационной организации, осуществляющей содержание технических средств организации дорожного движения (ТСОДД)*	ЕМУП «СЬЭП Екатеринбурга» директор Волгин О.В.	266-54-93

Количество обучающихся (учащихся, воспитанников) 184
Наличие уголка по БДД в 6 группах
Наличие класса по БДД нет
Наличие автогородка (площадки) по БДД нет
Наличие автобуса в образовательной организации нет

Время занятий в образовательной организации 7.30-18.00

Телефоны оперативных служб:

Наименование организации	**Телефон**
Управление Министерства внутренних дел Российской Федерации по городу Екатеринбургу	
Экстренный телефон	02, 102
Телефон дежурной части	+7 (343) 294-14-94
Телефон доверия ГУВД по СО	+7 (343) 358-71-61, +7 (343) 358-70-71
Телефон приемной	+7 (343) 294-14-21
Прокуратура города Екатеринбурга	
Телефон	+7 (343) 251-97-59, +7 (343) 251-97-53
Управление Федеральной службы безопасности России по Свердловской области	
Телефон дежурного	+7 (343) 358-37-51
Телефон доверия	+7 (343) 371-37-51
Телефон приемной	+7 (343) 358-82-92
Главное управление Министерства по чрезвычайным ситуациям России по Свердловской области	
Экстренный телефон	01, 101
Телефон оперативного дежурного	+7 (343) 346-12-70
Телефон доверия	+7 (343) 262-99-99
Телефон приемной	+7 (343) 346-12-60
Скорая медицинская помощь	
Экстренный телефон	03, 103
Аварийная газовая служба	
Экстренный телефон	04, 104
Екатеринбургская городская единая дежурно-диспетчерская служба	
Телефон дежурного	+7 (343) 354-57-17, +7 (343) 354-57-18
Единый телефон вызова экстренных служб - «112»	

Содержание

I. План-схемы образовательной организации (сокращение – ОО).

1. Район расположения образовательной организации, пути движения транспортных средств и детей (обучающихся).

2. Организация дорожного движения в непосредственной близости от образовательной организации с размещением соответствующих технических средств организации дорожного движения, маршруты движения детей и расположение парковочных мест.

3. Маршруты движения организованных групп детей от образовательной организации к стадиону, парку или спортивно-оздоровительному комплексу.

4. Пути движения транспортных средств к местам разгрузки/погрузки и рекомендуемые безопасные пути передвижения детей по территории образовательной организации.

I. План-схемы образовательной организации

1. Район расположения образовательной организации, пути движения транспортных средств и детей (обучающихся)

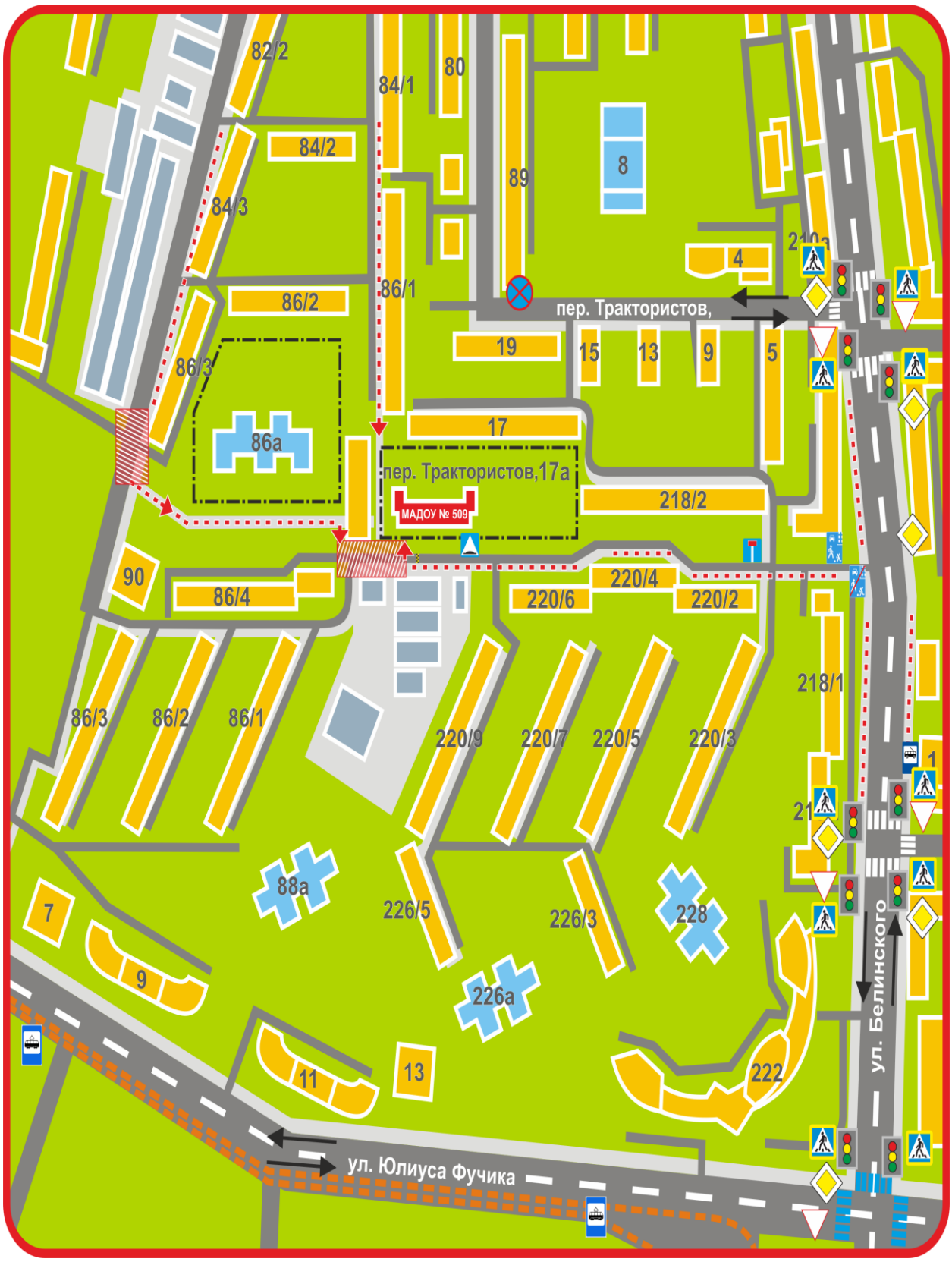

1. Район расположения МАДОУ-детский сад №509 определяется группой жилых домов, зданий и улично-дорожной сетью с учетом остановок общественного транспорта (выходов из станций метро), центром которого является непосредственно образовательная организация;

2. Территория, указанная на схеме, включает:

- образовательную организацию;
- жилые дома, в которых проживает большая часть детей данной образовательной организации;
- автомобильные дороги и тротуары.

3. На схеме обозначены:

- расположение жилых домов, зданий и сооружений;
- сеть автомобильных дорог;
- пути движения транспортных средств;
- пути движения детей в/из образовательную организацию;
- опасные участки (места несанкционированных переходов на подходах к образовательной организации, места имевших место случаев дорожно-транспортных происшествий с участием детей-пешеходов и детей-велосипедистов);
- уличные (наземные – регулируемые / нерегулируемые) и внеуличные (надземные и подземные) пешеходные переходы;
- названия улиц и нумерация домов.

Схема необходима для общего представления о районе расположения МАДОУ-детский №509. На схеме обозначены наиболее частые пути движения детей от дома (от отдаленных остановок маршрутных транспортных средств) к образовательной организации и обратно.

При исследовании маршрутов движения детей необходимо уделить особое внимание опасным зонам, где дети пересекают проезжие части дорог не по пешеходному переходу.

2. Схема организации дорожного движения в непосредственной близости от образовательной организации с размещением соответствующих технических средств организации дорожного движения, маршрутов движения детей и расположения парковочных мест

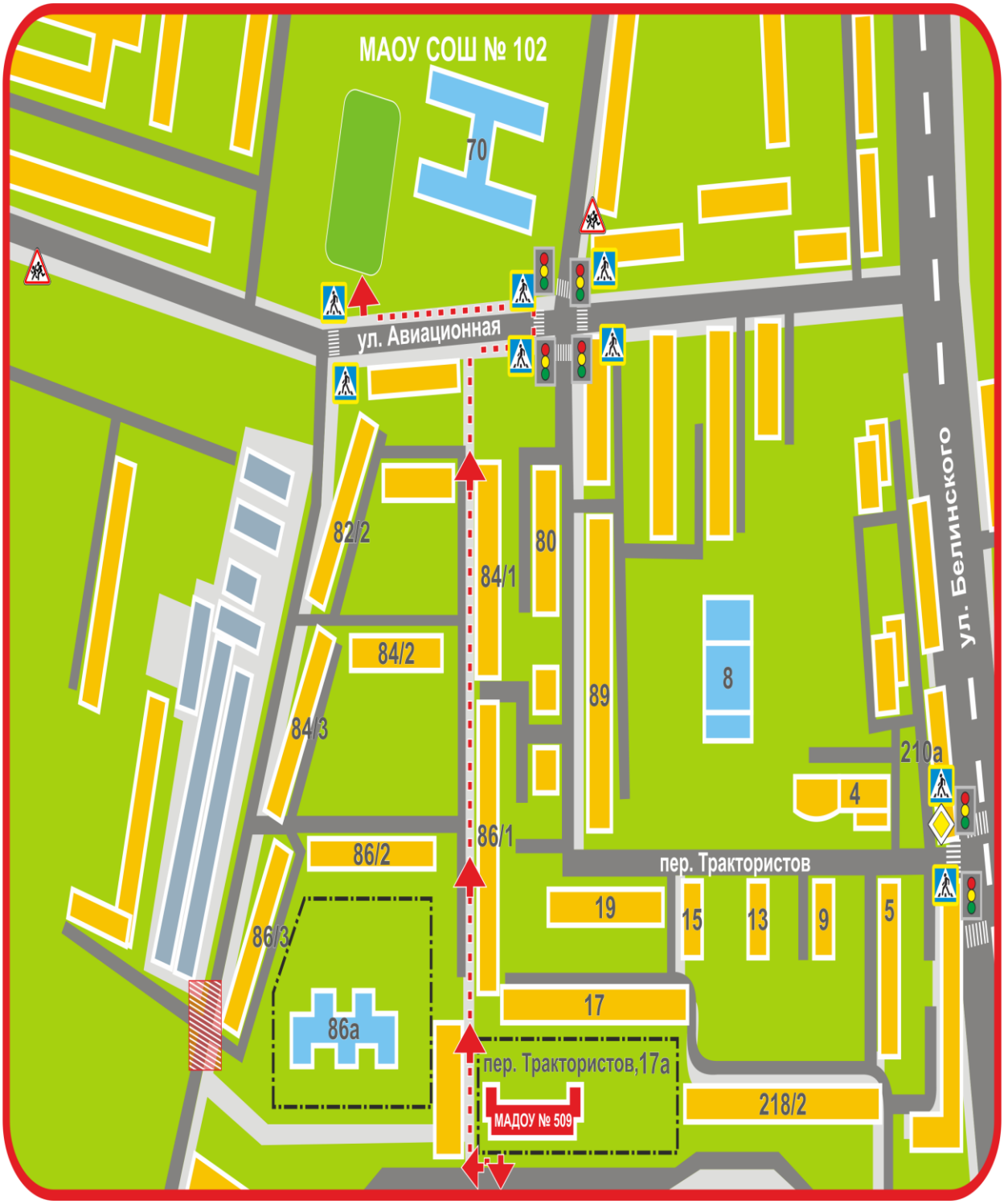

2.1 Пути движения транспортных средств к местам разгрузки/погрузки и рекомендуемые безопасные пути передвижения детей по территории образовательной организации

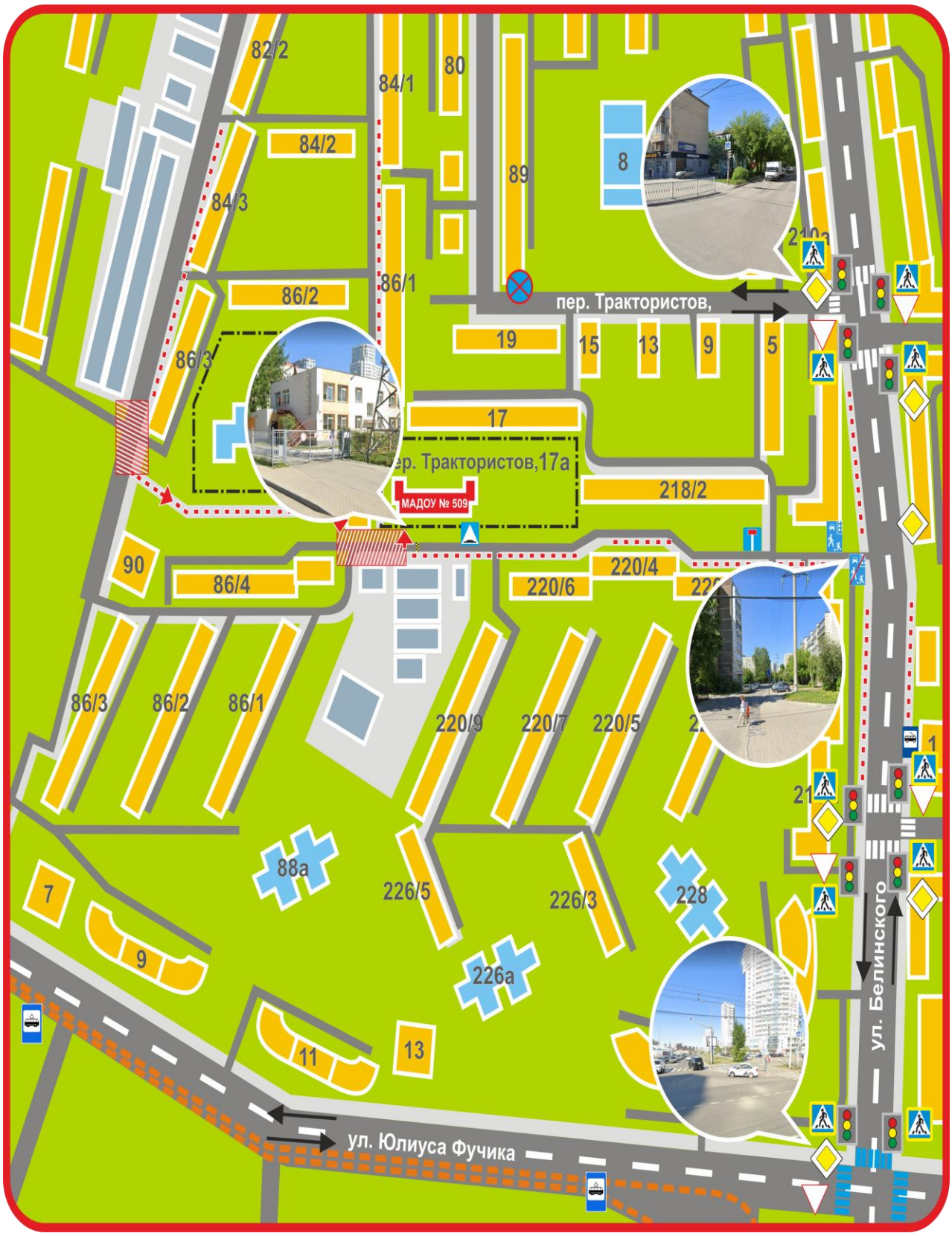

1. Схема МАДОУ-детского сада №509 дорожного движения ограничена автомобильными дорогами, находящимися в непосредственной близости от образовательной организации.

2. На схеме обозначаются:

- здание образовательной организации с указанием территории, принадлежащей непосредственно образовательной организации;
- автомобильные дороги и тротуары;
- уличные (наземные – регулируемые/нерегулируемые) и внеуличные (надземные/подземные) пешеходные переходы на подходах к образовательной организации;
- дислокация существующих дорожных знаков и дорожной разметки;
- другие технические средства организации дорожного движения;
- направление движения транспортных средств по проезжей части;
- направление безопасного маршрута движения детей.

3. На схеме указано расположение остановок маршрутных транспортных средств и безопасные маршруты движения детей от остановочного пункта к образовательной организации и обратно;

4. Стоянки (парковочных мест) около образовательной организации, указаны места расположения и безопасные маршруты движения детей от парковочных мест к образовательной организации и обратно.

3.Маршруты движения организованных групп детей от образовательной организации к стадиону, парку или спортивно-оздоровительному комплексу

Маршруты движения организованных групп детей от образовательно й организации к стадиону, парку или спортивно-оздоровительному комплексу

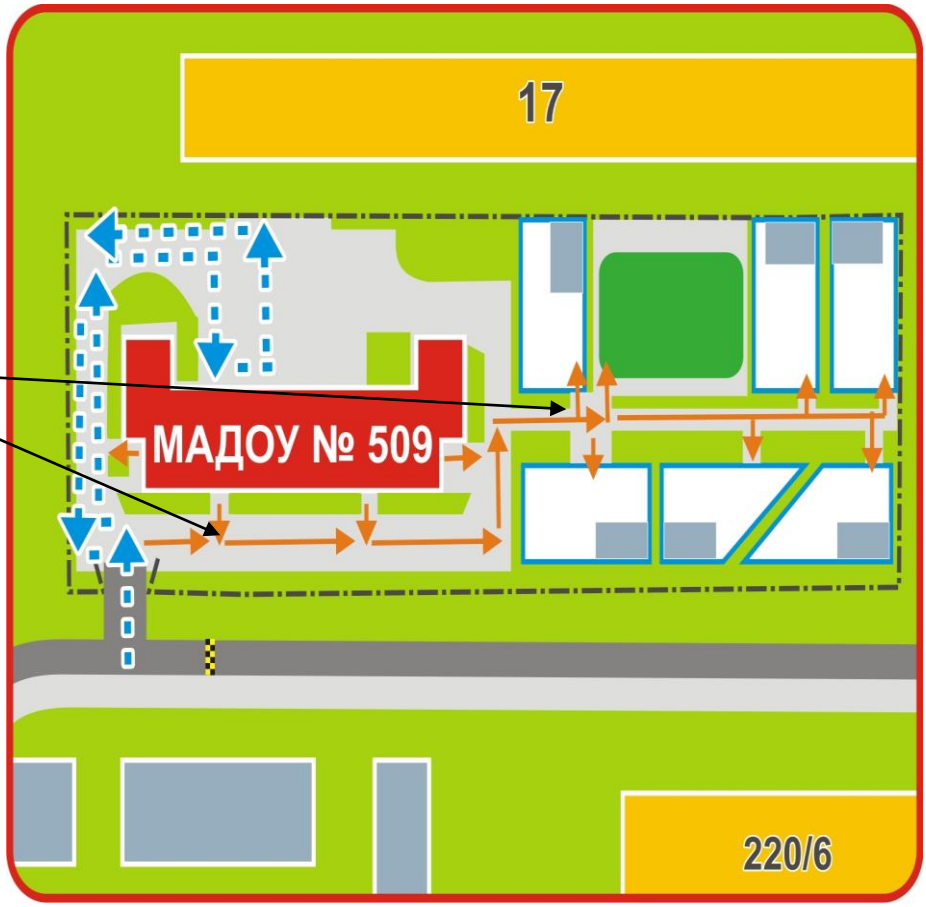

На схеме обозначено расположение образовательной организации, указаны безопасные маршруты движения детей от образовательной организации к стадиону, прогулочным участкам и обратно.

Данная схема используется преподавательским составом при организации движения групп детей к местам проведения занятий и организации прогулки.

4. Пути движения транспортных средств к местам разгрузки/погрузки и рекомендуемые безопасные пути передвижения детей по территории образовательной организации

Пути движения транспортных средств к местам разгрузки/погрузки и рекомендуемые безопасные пути передвижения детей по территории образовательной организации

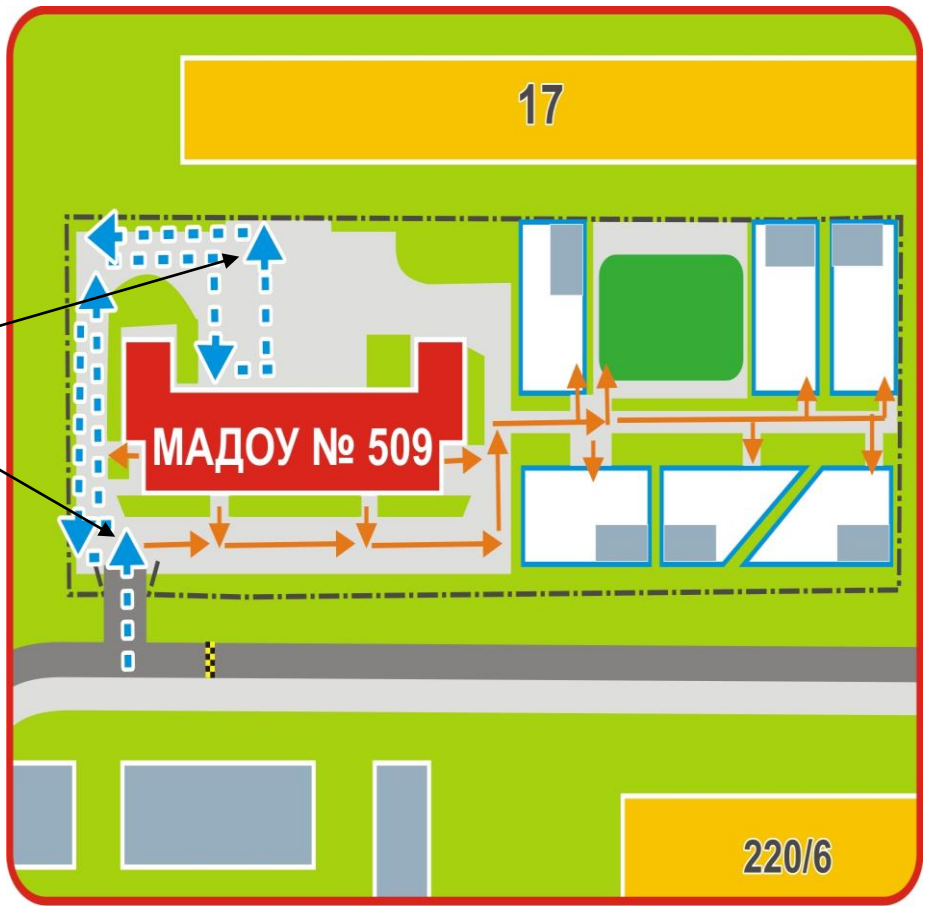

На схеме указана траектория движения транспортных средств на территории образовательной организации, в том числе места погрузки/разгрузки, а также безопасный маршрут движения детей во время погрузочно-разгрузочных работ.

В целях обеспечения безопасного движения детей по территории образовательной организации исключены пересечения путей движения детей и путей движения транспортных средств.

Приложение

План-схема пути движения транспортных средств и детей

при проведении дорожных ремонтно-строительных работ вблизи образовательной организации

Образец схемы

Рекомендации к составлению план-схемы пути движения транспортных средств и детей при проведении дорожных ремонтно-строительных работ вблизи образовательной организации

На схеме указывается место производства дорожных ремонтно-строительных работ, его обустройство дорожными знаками и ограждениями, иными техническими средствами организации дорожного движения, а также безопасный маршрут движения детей к образовательной организации с учетом изменения маршрута движения по тротуару.

На схеме обозначены:

- участок производства дорожных ремонтно-строительных работ;
- автомобильные дороги;

тротуары;

- альтернативные пути (обходы места производства дорожных ремонтно-строительных работ пешеходами и объезды транспортными средствами);
- здание образовательной организации;
- ограждение территории образовательной организации *(при наличии)*.